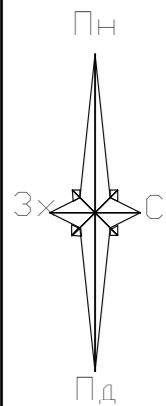
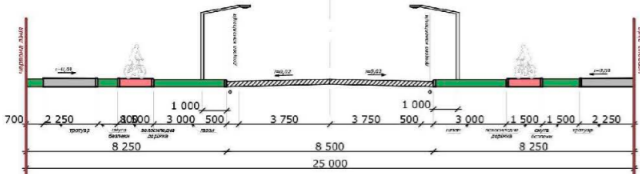


# План червоних ліній. Поперечний профіль вулиці М 1: 1000

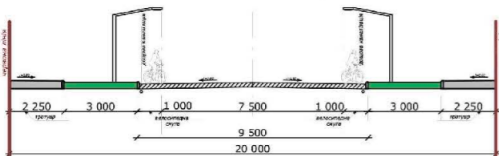


Техніко-економічні показники:	
-площа ділянки	-0,0724га
-площа забудови	-258,0 кв.м
-площа твердих покриттів	-380,0 кв.м
-площа озеленення	-86,0 кв.м
-коефіцієнт забудови	-36%
-гранична висота будівель	15 м.

Дорожній профіль 1-1



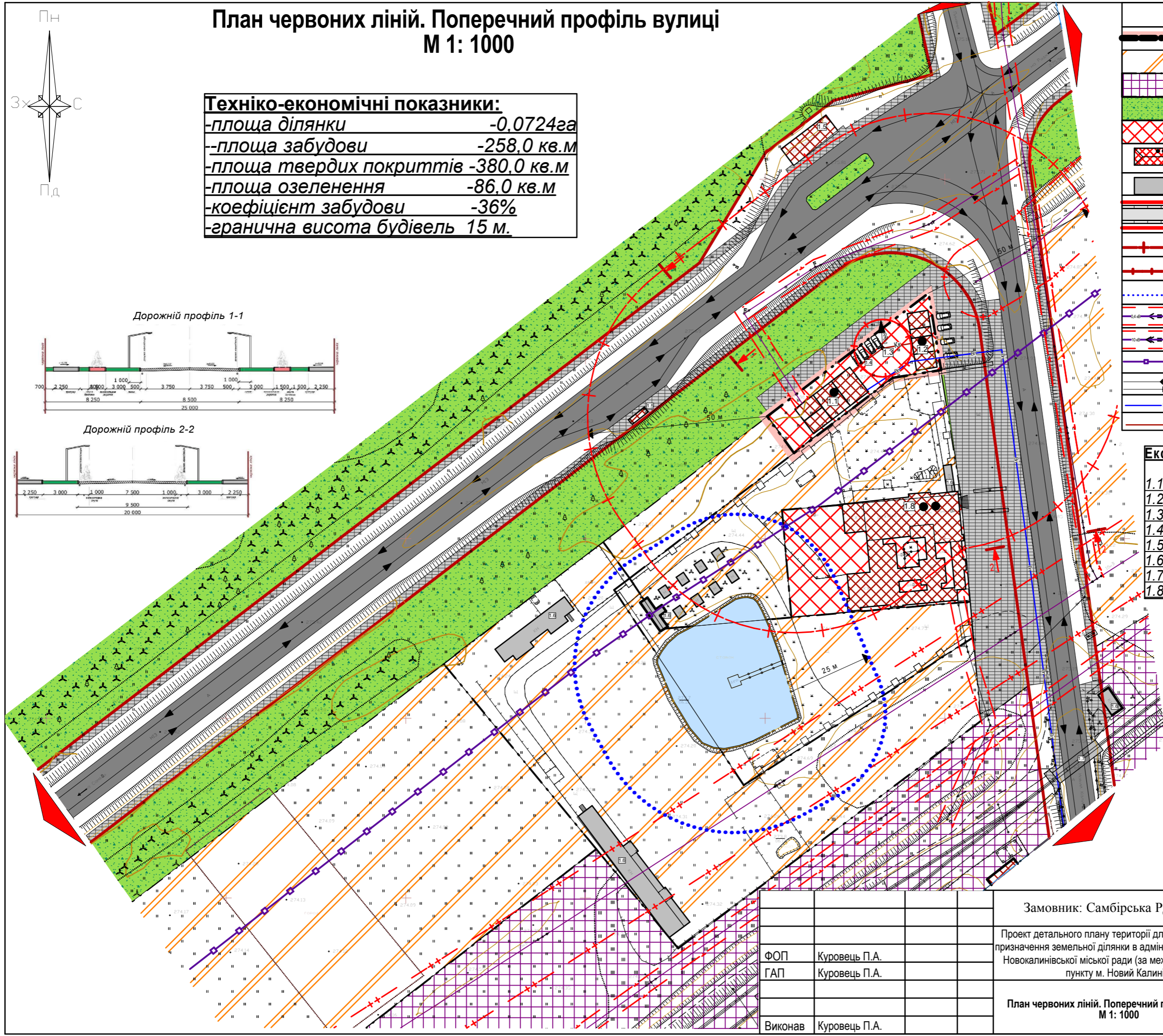
Дорожній профіль 2-2



Умовні позначення:	
	Межа ділянки для розроблення ПДПТ
	Територія ОСГ
	Територія транспортної інфраструктури
	Озеленені території
	Територія громадської забудови
	Громадська забудова
	Будівлі та споруди
	Вулиці та їх червоні лінії
	Санітарно-захисна зона
	Зона санітарної охорони
	Прибережно-захисна смуга
	Існуюча повітряна лінія електропередач 0,4 кВ та санітарно - захисна зона
	Існуюча повітряна лінія електропередач 10 кВ та санітарно - захисна зона
	Шумова зона залізниці
	Основні напрямки руху транспорту
	Мережі водопостачання
	Мережі каналізації

### Експлікація будівель та споруд:

- 1.1 Об'єкт придорожного сервісу (проект)
- 1.2 Мийка самообслуговування (проект)
- 1.3 Очисні споруди типу біотал (проект)
- 1.4 Автопарковка
- 1.5 Зупинка
- 1.6 Нежитлова будівля
- 1.7 Залізничний переїзд
- 1.8 Кафе-бар



Замовник: Самбірська РДА		Проект детального плану території для зміни цільового призначення земельної ділянки в адміністративних межах Новокалінівської міської ради (за межами населеного пункту м. Новий Калинів)		Стадія	Аркуш	Аркушів
ФОП	Куровець П.А.	ПДПТ	План червоних ліній. Поперечний профіль вулиці М 1: 1000	ФОП КУРОВЕЦЬ П.А.		
ГАП	Куровець П.А.					
Виконав	Куровець П.А.			Сертифікат АА №003808		